

„GO“-Fahrt Motorradtage 2019

GO: Geschicklichkeits- und Orientierungsfahrt

In diesem Jahr steht das Zwischenziel schon fest: Es geht zum Forschungs- und Technologiezentrum Ladungssicherung Selm gGmbH („LaSiSe“). Dort sind einige Übungen zum Thema „Geschicklichkeit“ vorgesehen. Die Tour selbst entspricht der „O-Fahrt“ (Aufgaben- und Orientierungsfahrt), einem Klassiker der Motorradtage. Beide Teile gehen neben dem Trialwettbewerb in die Wertung des Wanderpokals ein.

Das LaSiSe ist nur im Zeitfenster 11:00 Uhr bis 14:30 Uhr für die Geschicklichkeitsübungen geöffnet. Außerhalb dieser Zeiten kann man leider nicht an den Übungen teilnehmen.

Zur Tour:

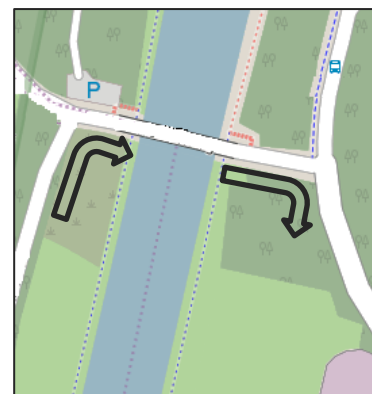
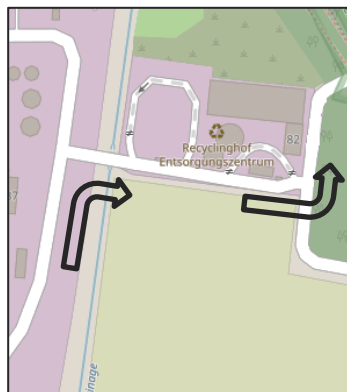
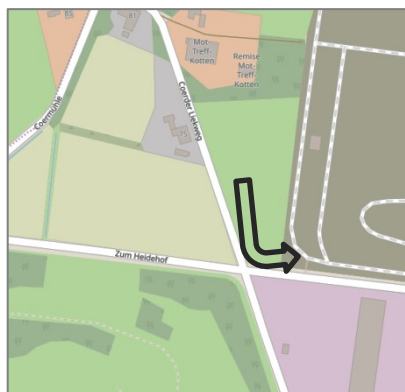
Einige Fragen kann man fast „im Vorbeifahren“ lösen. Für andere Aufgaben muss man absteigen. In der Regel sind die „Sehenswürdigkeiten“ so ausgewählt, dass es eine kleine Fläche zum Abstellen des Motorrads gibt. Bitte achtet auf den Straßenverkehr. Zwischendurch werden ein paar Ortsnamen genannt. So kann man – wenn man sich verfahren hat – auch wieder einsteigen. Und: Mit landwirtschaftlichen Nutzfahrzeugen ist zu rechnen. Hinfahrt: ca. 65 km, Rückfahrt: ca. 79 km, reine Fahrzeit: ca. 3 Stunden + Aufgaben.

Aufgaben für die gesamte Fahrt:

- 1.) Die Bauwagen-Crew (Anmeldung) möchte den Bauwagen etwas aufhübschen. Bringt ihnen einen Tannenzapfen mit. (2 P.)
- 2.) Was ist denn typisch münsterländisch? Entweder etwas mitbringen (z. B. etwas Essbares)... oder etwas vortragen (z. B. Zweizeiler)... oder ein nettes Foto ...? _____ (max. 4 P.) Abgabe / Vortrag o.ä. im Bauwagen.
- 3.) Ihr fahrt an einem „Kunstobjekt in Obstform“ sowie an zwei auffällig lackierten halben Fahrrädern vorbei: Obstsorte: _____ Fahrradfarbe: _____ in _____ (1P. + 1P. + 2P. - gesamt: 10 P.)

Wir starten in diesem Jahr direkt mit der „Chinesenrallye“. Die folgenden Pfeile geben den Weg vor. Grundsätzlich gilt: Immer der Straße folgen, auch an abknickenden Vorfahrten.

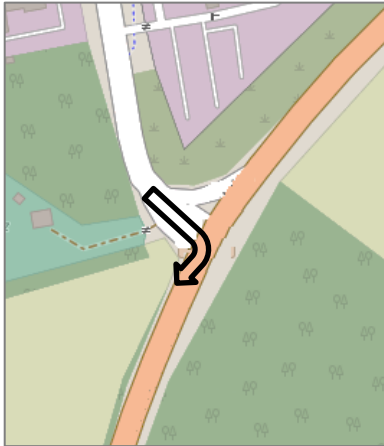

Vom Sammelplatz geht es zunächst links ab...



MOT-TREFF-KOTTEN

- offener Motorrads Treff -

Verein zur Förderung der Sicherheit
motorisierter Zweiradfahrer Münster e.V.
Gemeinnützig, Träger der freien Jugendhilfe



An der nächsten Ampel links abbiegen, anschließend einige Kilometer geradeaus (abknickender Vorfahrt an der Tanke folgen), am Blumencenter ebenfalls geradeaus (sehr lange 50er Strecke).

Wenn Ihr das Schild „Laer“ am rechten Fahrbahnrand lesen könnt: in den linken Rückspiegel schauen (ca. 150 Meter später kann man notfalls rechts anhalten und nachsehen). Was könnt Ihr da lesen? _____ (2 Punkte).

Am Ende der Straße rechts abbiegen, danach sofort in den Kreisverkehr, 3. Ausfahrt. Nächster Kreisverkehr: 3. Ausfahrt, danach in den Ort reinfahren, an der 2. Ampel rechts, aus dem Ort wieder raus. Nach mehreren Kurven auf die Hauptverkehrsstraße („Rummler“) links abbiegen. Im nächsten Ort an der nach links abknickenden Vorfahrt rechts abbiegen (Umfahrung einer Großbaustelle). Die nächste Straße links reinfahren. Ihr überquert das Flüsschen _____ (1 P.). Ihr umfahrt einen Bauernhof, den Ihr links liegen lasst. An der nächsten Kreuzung rechts auf die Landstraße abbiegen.

Nach 2,4 Kilometern geht eine kleine Straße rechts ab. An dieser Straßenecke liegt ein Hof mit einer großen Remise. Dort anhalten. An der mit dem Kreuz markierten Stelle steht eine Kiste. Es befinden sich drei Gegenstände in dieser Kiste (bitte nicht zerstören und nur mit den Händen ertasten. Die Mausefallen und die Königskobra haben wir wieder entfernt ☺)




Gegenstand 1: _____

Gegenstand 2: _____

Gegenstand 3: _____ (2P. + 2P. + 2P.)

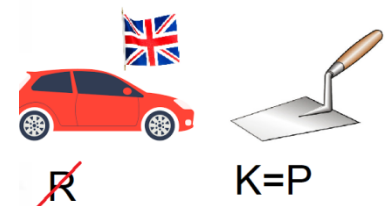
Weiter geht's in Richtung Drensteinfurt. An der Ampel geradeaus, dann am nächsten Kreisverkehr rechts ab, 1. Ausfahrt. Kurz danach weist ein Schild in Richtung:

_____ (1 P.)



Dort links abbiegen. Dieser Straße bis zum für unsere Fahrtrichtung geltenden ∇ folgen, dort dann rechts abbiegen.

Hinter dem Bahnhof geradeaus. Im nächsten Ort links auf die B54 abbiegen. Gut 750 Meter nach dem Überqueren der A1 rechts abbiegen. Der Straße weiter folgen, dabei den Ort _____ (2 P.) durchfahren.




In der nächsten 70er-Zone findet Ihr eine „Dienstleistung“ für Vierbeiner:

_____ (2 P.)

MOT-TREFF-KOTTEN

- offener Motorradtreff -

Verein zur Förderung der Sicherheit
motorisierter Zweiradfahrer Münster e.V.
Gemeinnützig, Träger der freien Jugendhilfe



Am Ende der Straße links abfahren.

Südkirchen durchfahren (zwei Kreisverkehre geradeaus), geradeaus am Stoppschild.

Danach folgt eine relativ schlechte Wegstrecke. Außerdem wird noch vor _____ gewarnt (1 P.). Im nächsten Ort der Beschilderung „Bork“ folgen. Am Ende dieser Straße links abbiegen, danach sofort rechts abbiegen. Trotz „Verbotsschild“: Hier wollen wir hin. Der Straße bis zum Verkehrstrainingsplatz folgen. Dort wartet Bernd auf Euch... (Geschicklichkeitsteil).



Rückfahrt:


Vom Trainingsgelände starten, am Ende der Straße links abbiegen, dann geradeaus. Der B 236 folgen, am Lidl-Kreisel geradeaus und Bork verlassen. In Selm folgen wir einer Umleitung um eine Großbaustelle: 1. Kreisel: 1. Ausfahrt – 2. Kreisel: 2. Ausfahrt – 3. Kreisel: 3. Ausfahrt – 4. Kreisel: 2 Ausfahrt – an der Ampel rechts, nächster Kreisel: 2. Ausfahrt, lange 30er Zone, am Lidl/Rewe-Kreisel: geradeaus, am Baumarkt dann rechts abbiegen. Nach etwa 3,9 Kilometern befindet sich rechts der Bikertreff Nordkirchen.

Hier gibt es zwei Fragen zu beantworten:

- 1.) Welche Firmen, die auch Sponsoren der Motorradtage sind, haben dort große Banner angebracht?

_____ & _____ (2+2 P.)

- 2.) Wie viele Tische sind auf der vorderen Terrasse aufgestellt? _____ (2 P.)

Abfahrt vom Bikertreff, rechts abbiegen. Am Kreisverkehr die zweite Ausfahrt nehmen. Nordkirchen rechts liegen lassen, an der Kreuzung mit  rechts abbiegen, dann bei dem Apparat, der so schöne und überbeuerte Fotos macht, links abbiegen und die nächsten Kilometer genießen!

Am Ende der Straße rechts auf die B58, an der nächsten Ampel links. VOR der Bahnüberführung und VOR Davensberg rechts abbiegen (T-Kreuzung mit Verkehrsinsel, Richtung Sportplatz). In den Wald rein, dann rechts, Richtung Sportplatz. Ca. 750 Meter nach dem Überqueren der A1 befindet sich auf der linken Seite im Wald ein Rastplatz. Dort anhalten für die nächste Aufgaben.

STATION (Zeit: _____:_____)

Aufg.1: _____ P. (max. 3 P.) Aufg. 2: _____ P. (max. 3 P.) Aufg. 3: _____ P (max. 3 P.)

Weiter geht es auf der Straße. Nach wenigen Kilometern fährt man rechts am Wasserschloss _____ (1 P.) vorbei. Am rechten Fahrbahnrand (kleiner Schotterplatz) anhalten.

Frage: Zu welchen Zeiten lässt sich das Wasserschloss besichtigen? _____ (2 P.)


Weiter bis zum Ende der Straße. Dort links und sofort wieder rechts abbiegen. Den Ort durchfahren, Straße genießen. Am Ende links abbiegen(Déjà-vu?).


MOT-TREFF-KOTTEN

- offener Motorradtreff -

Verein zur Förderung der Sicherheit
motorisierter Zweiradfahrer Münster e.V.

Gemeinnützig, Träger der freien Jugendhilfe



Der Straße folgen. Rechts sieht man große _____ (2 P.) der Funksendestelle Albersloh. Die nächste Gelegenheit rechts (Straße sollte bekannt sein – Hinweisschilder mit einem  bzw. „für tote Bäume“). Geradeaus in den Ort, am Kreisverkehr rechts, dann links, anschl. rechts in die Hofstraße. Nach ca. 550 Metern links abbiegen. An der Ampel geradeaus. Am Hinweisschild für „Motorrad Brune“ - deutlich VOR Telgte - links abbiegen zum Hofladen Lütke Zutelgte. Am Motorradhändler vorbei, rechts liegt dann die Zentrale für „günstige“ Textilien. Dort links abbiegen.

Keine Angst, wir haben Euch nicht die Wüste geschickt... diese Gegend unterscheidet sich nur in einem Buchstaben von der „Ödnis“: ____ statt ____ (2 P.). Am Hospital inkl. Parkplatz deutlich vorbei fahren und an der nächsten Gelegenheit rechts abbiegen (Haltestelle Peperhove), am Asiaten über die Gleise und die Bundesstraße fahren. Der Straße folgen. Ihr gelangt zum Waldfriedhof Lauheide. Am Ender der Straße links abbiegen. Am Waldfriedhof sind zwei Fragen zu beantworten:

Welche Tiere müssen draußen bleiben? _____ (1 P.)

Wie viele Vögel sind auf der Infotafel „Naturschätze auf dem Waldfriedhof Lauheide“ abgebildet? _____ (2P.)

Dem Straßenverlauf folgen und die Kaserne umfahren. Ortseingang Handorf.

Am Ende der Bebauung in die Straße „Borggreveweg“ abbiegen. Am Kreisverkehr geradeaus. Am nächsten Stoppschild rechts abbiegen. Über die Bahngleise fahren, an der folgenden Ampel rechts abbiegen. So... jetzt die „Chinesenrallye“ vom Anfang „rückwärts fahren“.

Wir hoffen, dass Euch die Fahrt gefallen hat... und Ihr auch wieder heil angekommen seid...

Notfall-Nr.: 0251 211 884